SCENARIO 2
Stralcio Planimetrico - Nuove condotte sottomarine
scala 1:1000

Sezione A - A
Nuove barriere laterali
scala 1:100

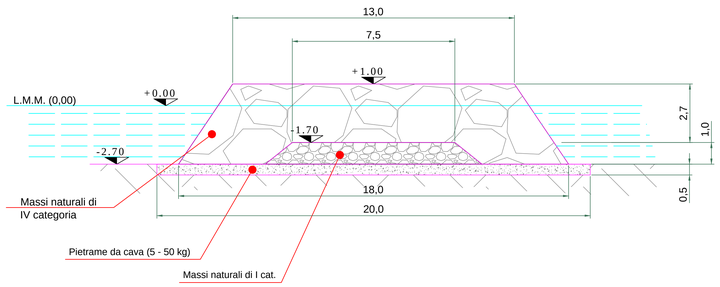

Sezione B - B
Adeguamento barriere soffolta esistente
scala 1:100

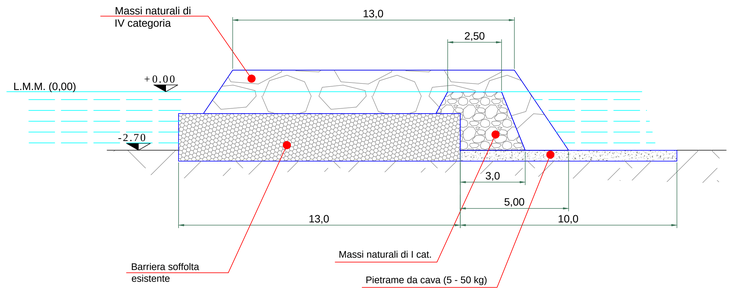

PARTICOLARE TUBAZIONE
scala 1:20

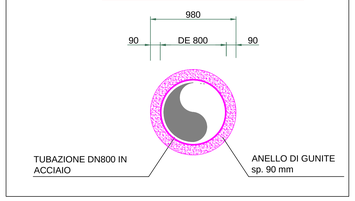

PARTICOLARE MANUFATTO IN CLS DI PROTEZIONE NUOVE TUBAZIONI GUNITATE NELL' ATTRAVERSAMENTO DELLA BARRIERA SOFFOLTA ESISTENTE
scala 1:50

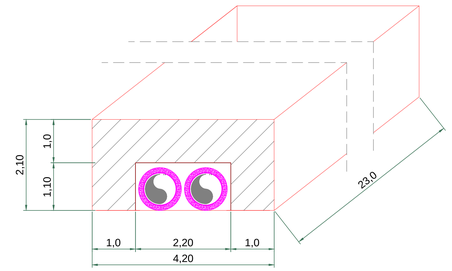

LEGENDA

- Opere nuove di progetto
- Opere di adeguamento
- Condotta sottomarina esistente non oggetto di intervento

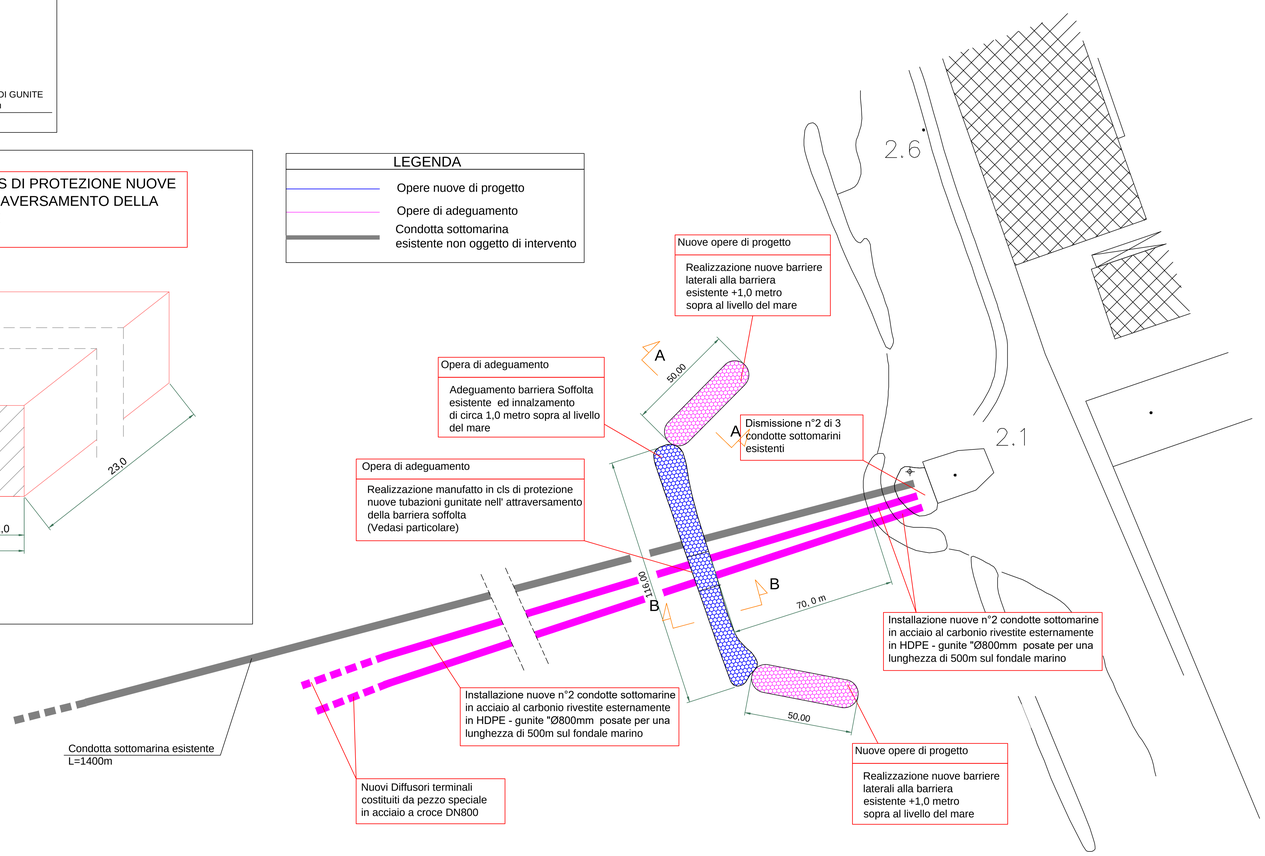

PARTICOLARE DIFFUSORE CIRCOLARE A CROCE
scala 1:100

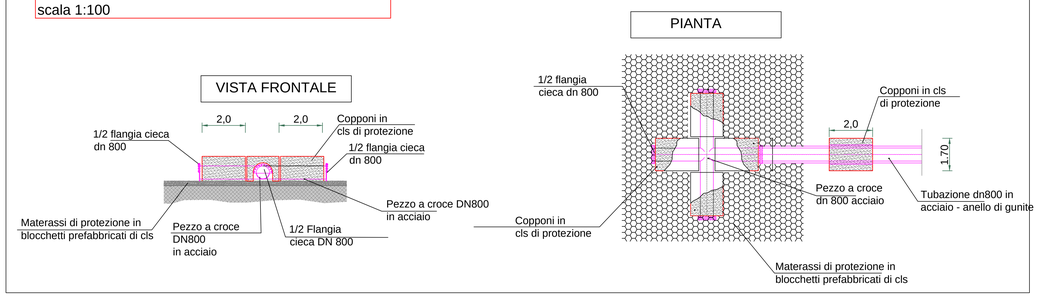

PARTICOLARE DISPOSIZIONE COPPONI IN C.A. DI PROTEZIONE
scala 1:50

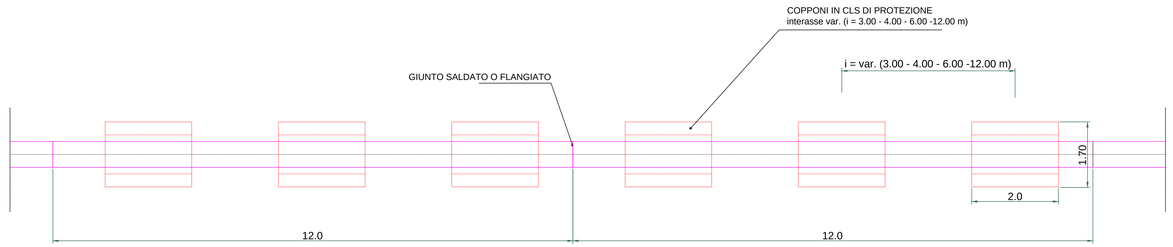

PARTICOLARE COPPONI IN C.A. di protezione scala 1:20

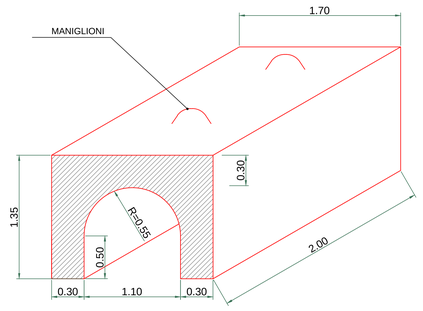

EIC ENTE IDRICO CAMPANO
REGIONE CAMPANIA
GORI

Protocollo d'intesa del 05 Agosto 2020
Regione Campania - Ente idrico campano - Gori Spa
Completamento degli interventi fognario-depurativo del bacino idrografico del fiume Sarno
ricadenti nell'Ambito Distrettuale Sarnese Vesuviano di cui alla L.R. n. 15/2015



Impianto di depurazione di Foce Sarno
Comprensorio depurativo Foce Sarno
Progetto di adeguamento - "2° Lotto"

GORI
UNITA' INVESTMENT, PROGRAM & SERVICES

INT 7324

PROGETTO DI FATTIBILITA' TECNICO-ECONOMICA

Elaborato: EG.P.018

Titolo: **CONDOTTE SOTTOMARINE SCENARIO 2 PIANTA E SEZIONI**

Scala: 1:1000 1:50 1:100 1:20

Rev	Motivo della revisione	Data	Redatto	Verificato	Approvato
0	Emissione per approvazione	Febbraio 2023			

Esecuzione delle Opere

Prestazioni Specialistiche

Il Progettista: ing. Paolo Viparelli — PAOLO VIPARELLI 11.05.2023 17:14:43 GMT+01:00

Il R.U.P.: ing. Francesco Ascione

Consulenze progettazione

Strutturista: ing. Giuseppe Sacco

Il presente progetto è protetto a termini di legge.